ADENDA COMPLEMENTARIA

ESTUDIO DE IMPACTO AMBIENTAL
PROYECTO TREN ALAMEDA MELIPILLA

ANEXO 3-ARQ-1_2
PLANOS DE PROSPECCIÓN ARQUEOLÓGICA

GRUPO EFE

Santiago, Marzo 2018

Sustentable S.A.
Asesoría y Gestión Ambiental
Av. Providencia 2640. Of. 15-A
Teléfono: (56-2) 23659306 Fax: (56-2) 23659307

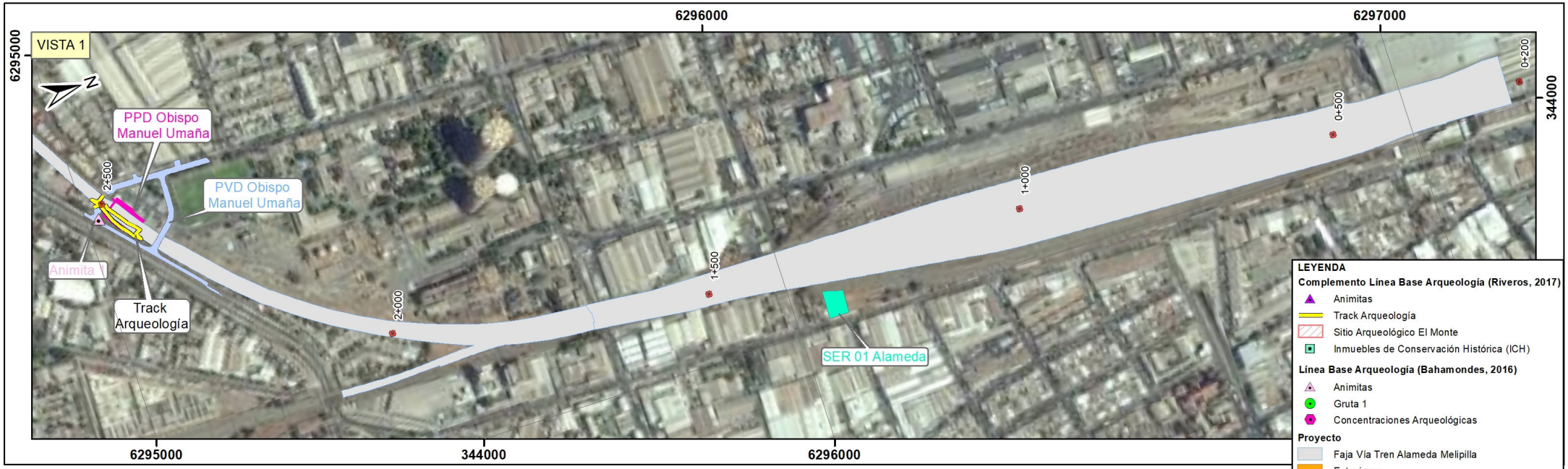



ARQUEÓLOGO R.R.S.												Sustentable s.a.	GERENTE DE PROYECTO EIA	GERENTE DE PROYECTO TREN ALAMEDA - MELIPILLA	FECHA: 30-03-2018	EMPRESA DE LOS FERROCARRILES DEL ESTADO	GRUPOEFE	ESTUDIO DE IMPACTO AMBIENTAL TREN ALAMEDA - MELIPILLA	DATUM: WGS 84 Huso 19	LÁMINA: 1 DE 14
	DIB.	REV.	APROB	REV.	FECHA	OBSERVACIÓN	DIB.	REV.	APROB				MANUEL SILVA ROJAS	MIGUEL OSORIO HIDALGO	ESCALA 1:6.000	GERENCIA DE PROYECTOS		PLANO: ANEXO 3 - ARQ - 1 MA_2-ARQ-PD		


VISTA 3
340000
341000
6293000
6294000
Estación Lo Errázuriz
PPD Salvador Allende
Track Arqueología
Animita 2
Track Arqueología
PVD Lo Errazuriz
7+000
6+500
6+000
5+500
5+000
LEYENDA
Complemento Línea Base Arqueología (Riveros, 2017)
Animitas
Track Arqueología
Sitio Arqueológico El Monte
Inmuebles de Conservación Histórica (ICH)
Línea Base Arqueología (Bahamondes, 2016)
Animitas
Gruta 1
Concentraciones Arqueológicas
Proyecto
Faja Vía Tren Alameda Melipilla
Estaciones
Paso Peatonal Desnivelado
Paso Vehicular Desnivelado
Paso A Nivel
Talleres y Cocheras
Subestación Eléctrica de Rectificación (SER)
Centro de Distribución de Carga (CDC)
Instalación de Faena


VISTA 4
6291000
6292000
339000
Animita 8
PPD 5 de Abril 2
PPD Los Aztecas
PPD Américo Vespucio
Estación Américo Vespucio
PPD Pasaje Plutón
PPD Capitán Prat
SER 02 Américo Vespucio
9+500
9+000
8+500
8+000
7+500
Animita 9
PPD 5 de Abril
Animita 7
Animita 6
Animita 3
Animita 5
Animita 4
Instalación de Faena 2
Track Arqueología
0
100
200
400
m.

| | | |



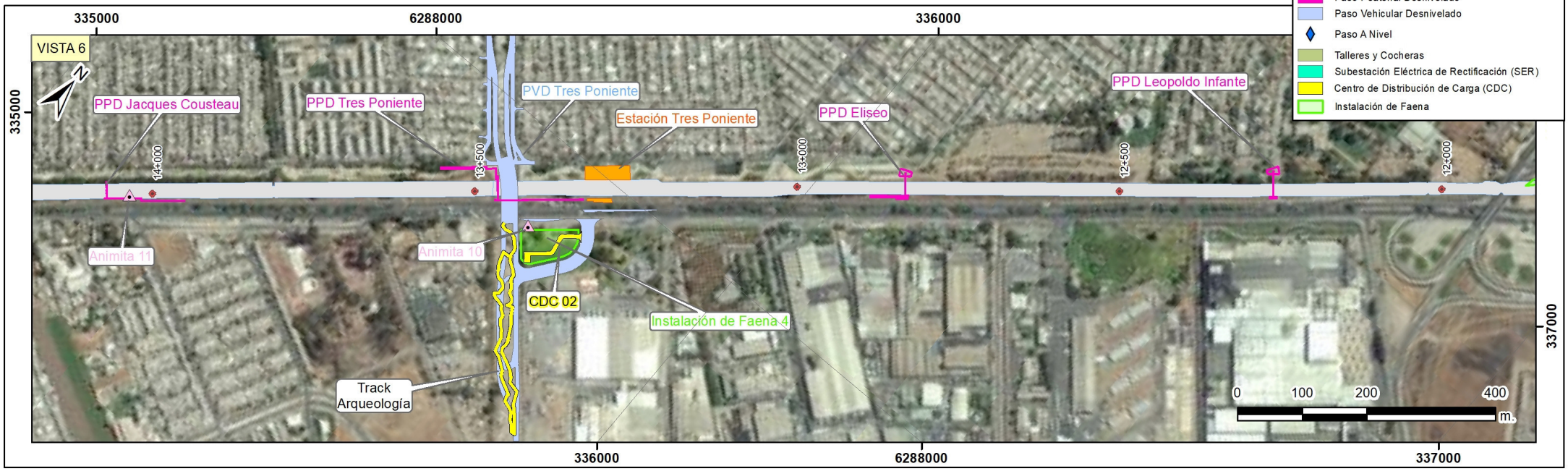

LEYENDA

Complemento Línea Base Arqueología (Riveros, 2017)
- Animitas
- Track Arqueología
- Sitio Arqueológico El Monte
- Inmuebles de Conservación Histórica (ICH)

Línea Base Arqueología (Bahamondes, 2016)
- Animitas
- Gruta 1
- Concentraciones Arqueológicas

Proyecto
- Faja Vía Tren Alameda Melipilla
- Estaciones
- Paso Peatonal Desnivelado
- Paso Vehicular Desnivelado
- Paso A Nivel
- Talleres y Cocheras
- Subestación Eléctrica de Rectificación (SER)
- Centro de Distribución de Carga (CDC)
- Instalación de Faena

ARQUEÓLOGO R.R.S.												Sustentable s.a.	GERENTE DE PROYECTO EIA	GERENTE DE PROYECTO TREN ALAMEDA - MELIPILLA	FECHA: 30-03-2018	EMPRESA DE LOS FERROCARRILES DEL ESTADO	GRUPOEFE	ESTUDIO DE IMPACTO AMBIENTAL TREN ALAMEDA - MELIPILLA	DATUM: WGS 84 Huso 19	LÁMINA: 3 DE 14
	DIB.	REV.	APROB	REV.	FECHA	OBSERVACIÓN	DIB.	REV.	APROB				MANUEL SILVA ROJAS	MIGUEL OSORIO HIDALGO	ESCALA 1:6.000	GERENCIA DE PROYECTOS		PLANO: ANEXO 3 - ARQ - 1 MA_2-ARQ-PD		





LEYENDA

Complemento Línea Base Arqueología (Riveros, 2017)
- Animitas
- Track Arqueología
- Sitio Arqueológico El Monte
- Inmuebles de Conservación Histórica (ICH)

Línea Base Arqueología (Bahamondes, 2016)
- Animitas
- Gruta 1
- Concentraciones Arqueológicas

Proyecto
- Faja Vía Tren Alameda Melipilla
- Estaciones
- Paso Peatonal Desnivelado
- Paso Vehicular Desnivelado
- Paso A Nivel
- Talleres y Cocheras
- Subestación Eléctrica de Rectificación (SER)
- Centro de Distribución de Carga (CDC)
- Instalación de Faena

| | | |

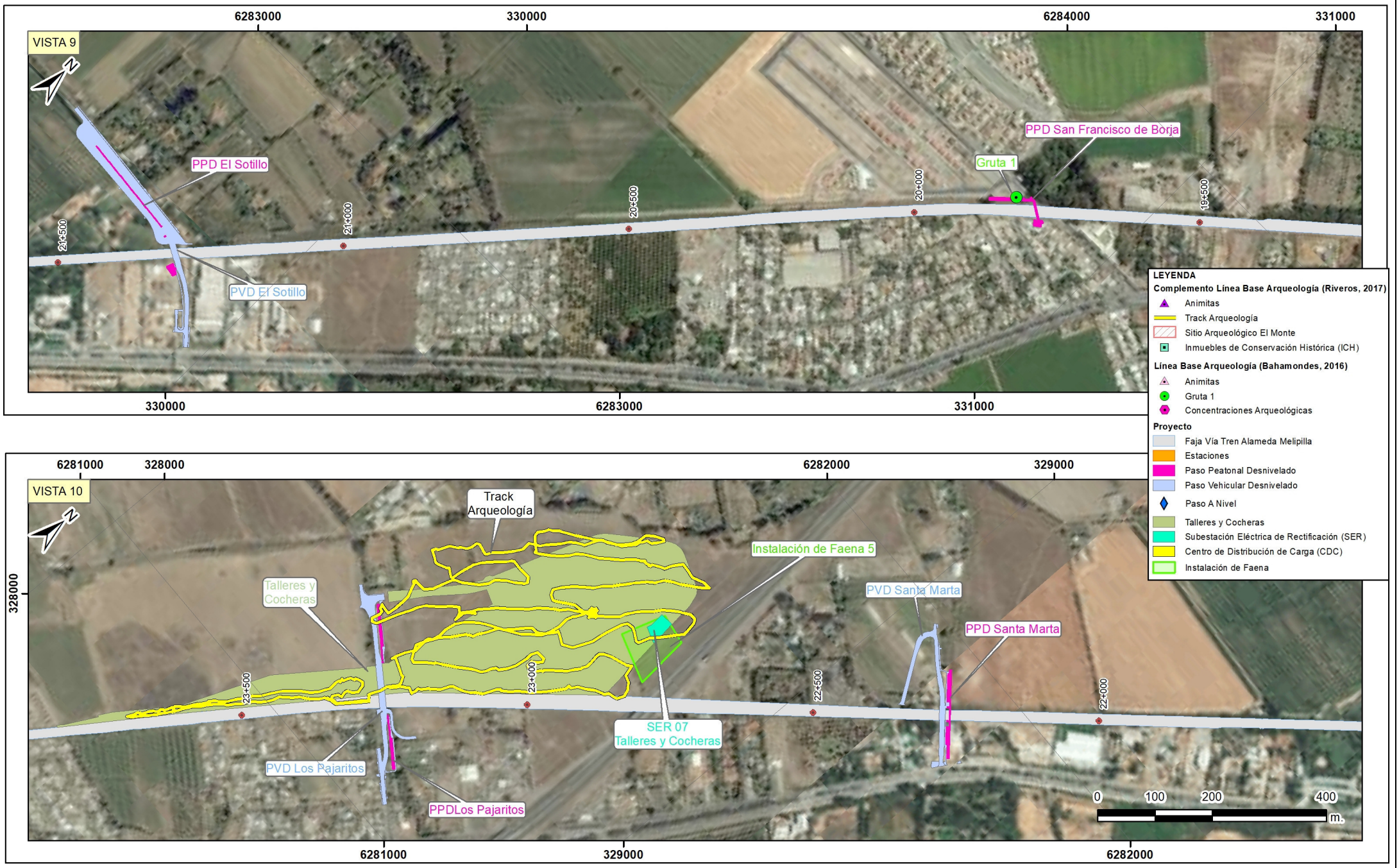
VISTA 9
6283000
330000
6284000
331000
PPD El Sotillo
PVD El Sotillo
PPD San Francisco de Borja
Gruta 1
24+500
21+000
20+500
20+000
19+500
330000
6283000
331000
VISTA 10
6281000
328000
6282000
329000
Track Arqueología
Instalación de Faena 5
Talleres y Cocheras
PVD Santa Marta
PPD Santa Marta
SER 07 Talleres y Cocheras
PVD Los Pajaritos
PPDLos Pajaritos
23+500
23+000
22+500
22+000
0
100
200
400
m.
LEYENDA
Complemento Línea Base Arqueología (Riveros, 2017)
Animitas
Track Arqueología
Sitio Arqueológico El Monte
Inmuebles de Conservación Histórica (ICH)
Línea Base Arqueología (Bahamondes, 2016)
Animitas
Gruta 1
Concentraciones Arqueológicas
Proyecto
Faja Vía Tren Alameda Melipilla
Estaciones
Paso Peatonal Desnivelado
Paso Vehicular Desnivelado
Paso A Nivel
Talleres y Cocheras
Subestación Eléctrica de Rectificación (SER)
Centro de Distribución de Carga (CDC)
Instalación de Faena

| | | |


VISTA 11
327000
6280000
6279000
328000
327000
328000
Estación Malloco
PVD Miraflores
PPD Miraflores
Animita 25
Animita 23
Animita 22
Animita 24
Animita 21
SER 04 Malloco
Instalación de Faena 6
26+000
25+500
25+000
24+500
24+000
LEYENDA
Complemento Línea Base Arqueología (Riveros, 2017)
Animitas
Track Arqueología
Sitio Arqueológico El Monte
Inmuebles de Conservación Histórica (ICH)
Línea Base Arqueología (Bahamondes, 2016)
Animitas
Gruta 1
Concentraciones Arqueológicas
Proyecto
Faja Vía Tren Alameda Melipilla
Estaciones
Paso Peatonal Desnivelado
Paso Vehicular Desnivelado
Paso A Nivel
Talleres y Cocheras
Subestación Eléctrica de Rectificación (SER)
Centro de Distribución de Carga (CDC)
Instalación de Faena


VISTA 12
6278000
326000
6279000
6277000
Paso a Nivel
Camino Las Palmeras
28+000
27+500
27+000
26+500
0
100
200
400
m.
326000
6278000
327000

| | | |

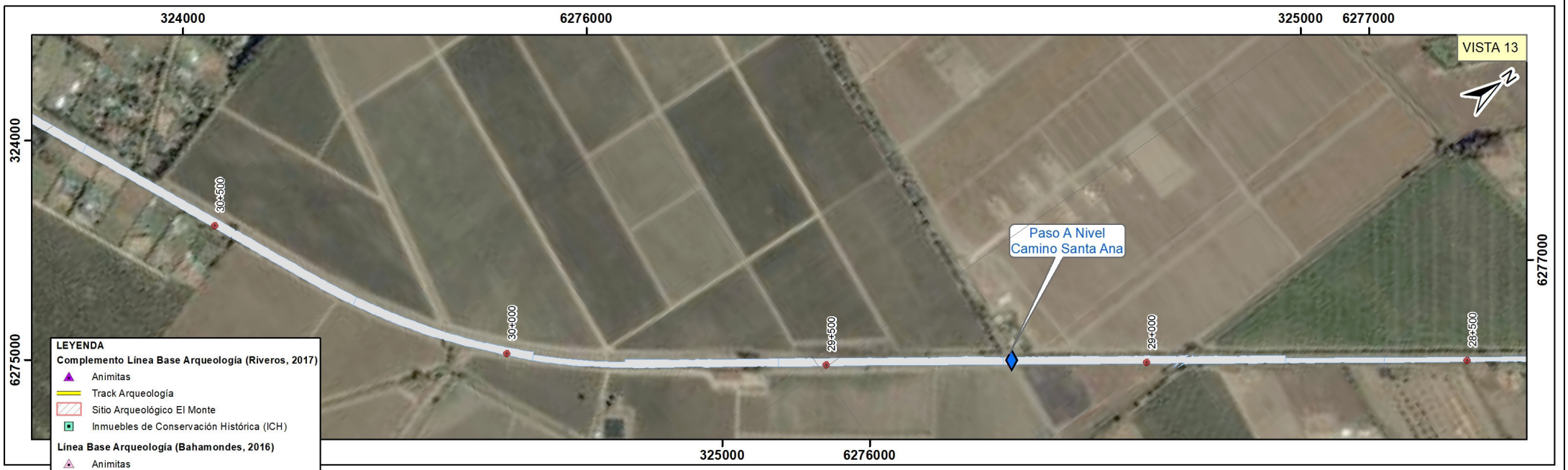
324000
6276000
325000
6277000
VISTA 13
324000
6277000
6275000
30+500
30+000
29+500
29+000
28+500
Paso A Nivel
Camino Santa Ana
325000
6276000
LEYENDA
Complemento Línea Base Arqueología (Riveros, 2017)
Animitas
Track Arqueología
Sitio Arqueológico El Monte
Inmuebles de Conservación Histórica (ICH)
Línea Base Arqueología (Bahamondes, 2016)
Animitas
Gruta 1
Concentraciones Arqueológicas
Proyecto
Faja Vía Tren Alameda Melipilla
Estaciones
Paso Peatonal Desnivelado
Paso Vehicular Desnivelado
Paso A Nivel
Talleres y Cocheras
Subestación Eléctrica de Rectificación (SER)
Centro de Distribución de Carga (CDC)
Instalación de Faena


6275000
323000
324000
VISTA 14
32+500
32+000
31+500
31+000
30+500
Paso A Nivel
Calle San Luis
0
100
200
400
m.
323000
324000
6275000

| | | |

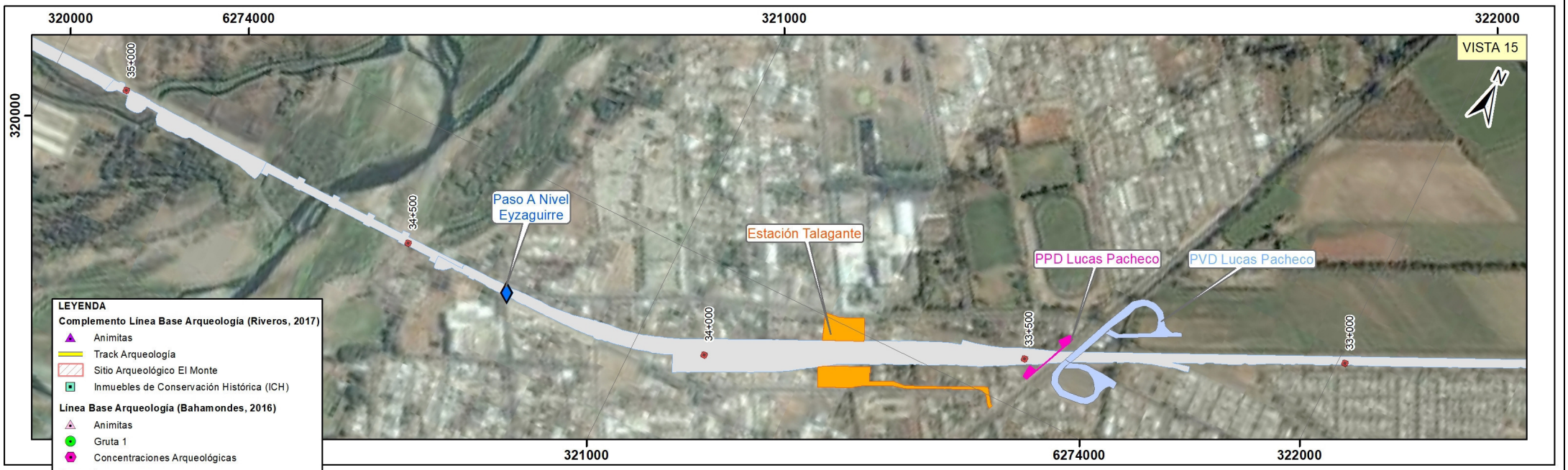
320000
6274000
321000
322000
VISTA 15
35+000
34+500
34+000
33+500
33+000
Paso A Nivel
Eyzaguirre
Estación Talagante
PPD Lucas Pacheco
PVD Lucas Pacheco
LEYENDA
Complemento Línea Base Arqueología (Riveros, 2017)
Animitas
Track Arqueología
Sitio Arqueológico El Monte
Inmuebles de Conservación Histórica (ICH)
Línea Base Arqueología (Bahamondes, 2016)
Animitas
Gruta 1
Concentraciones Arqueológicas
Proyecto
Faja Vía Tren Alameda Melipilla
Estaciones
Paso Peatonal Desnivelado
Paso Vehicular Desnivelado
Paso A Nivel
Talleres y Cocheras
Subestación Eléctrica de Rectificación (SER)
Centro de Distribución de Carga (CDC)
Instalación de Faena


319000
6274000
VISTA 16
6273000
318000
320000
37+000
36+500
36+000
35+500
35+000
0
100
200
400
m.
6273000
319000
320000

| | | |

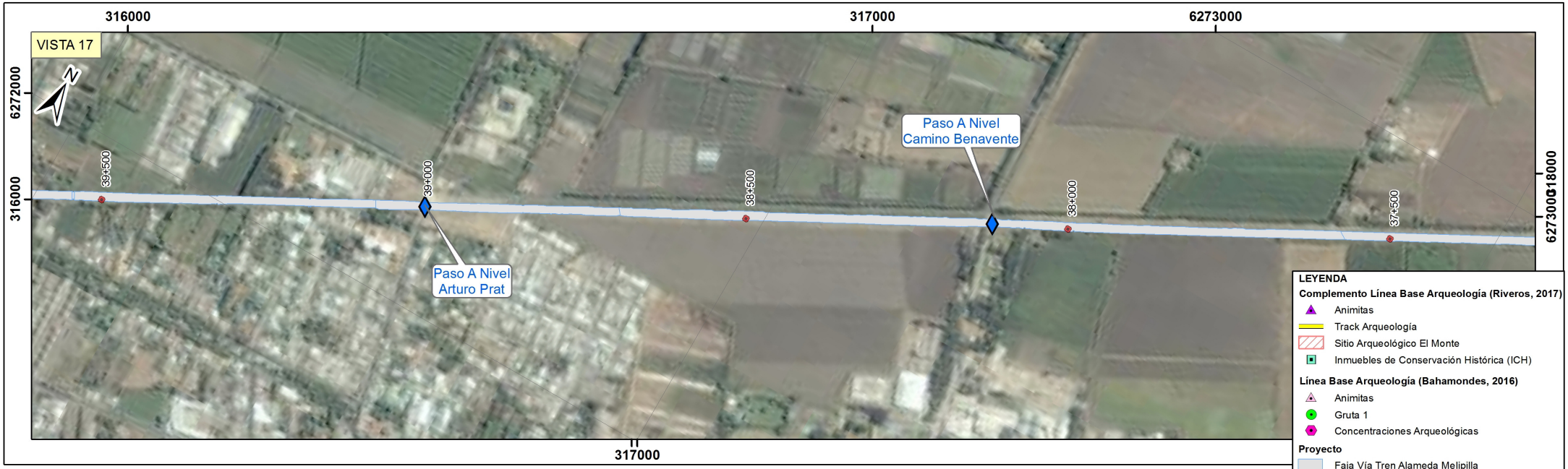

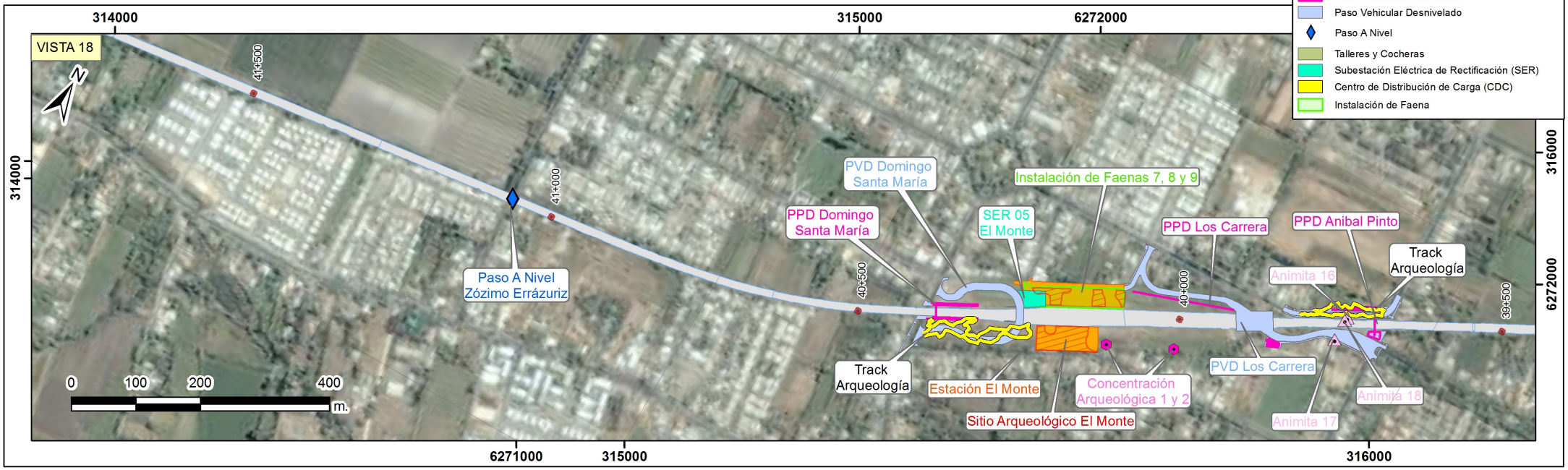

LEYENDA

Complemento Línea Base Arqueología (Riveros, 2017)
- Animitas
- Track Arqueología
- Sitio Arqueológico El Monte
- Inmuebles de Conservación Histórica (ICH)

Línea Base Arqueología (Bahamondes, 2016)
- Animitas
- Gruta 1
- Concentraciones Arqueológicas

Proyecto
- Faja Vía Tren Alameda Melipilla
- Estaciones
- Paso Peatonal Desnivelado
- Paso Vehicular Desnivelado
- Paso A Nivel
- Talleres y Cocheras
- Subestación Eléctrica de Rectificación (SER)
- Centro de Distribución de Carga (CDC)
- Instalación de Faena

ARQUEÓLOGO R.R.S.	DIB.	REV.	APROB	REV.	FECHA	OBSERVACIÓN	DIB.	REV.	APROB	GERENTE DE PROYECTO EIA: MANUEL SILVA ROJAS	GERENTE DE PROYECTO TREN ALAMEDA - MELIPILLA: MIGUEL OSORIO HIDALGO	FECHA: 30-03-2018	ESCALA 1:6.000	EMPRESA DE LOS FERROCARRILES DEL ESTADO	GERENCIA DE PROYECTOS	GRUPOEFE	ESTUDIO DE IMPACTO AMBIENTAL TREN ALAMEDA - MELIPILLA	PLANO: ANEXO 3 - ARQ - 1 MA_2-ARQ-PD	DATUM: WGS 84 Huso 19	LÁMINA: 9 DE 14





LEYENDA

Complemento Línea Base Arqueología (Riveros, 2017)
- Animitas
- Track Arqueología
- Sitio Arqueológico El Monte
- Inmuebles de Conservación Histórica (ICH)

Línea Base Arqueología (Bahamondes, 2016)
- Animitas
- Gruta 1
- Concentraciones Arqueológicas

Proyecto
- Faja Vía Tren Alameda Melipilla
- Estaciones
- Paso Peatonal Desnivelado
- Paso Vehicular Desnivelado
- Paso A Nivel
- Talleres y Cocheras
- Subestación Eléctrica de Rectificación (SER)
- Centro de Distribución de Carga (CDC)
- Instalación de Faena

| | | |





ARQUEÓLOGO R.R.S.												Sustentable s.a.	GERENTE DE PROYECTO EIA	GERENTE DE PROYECTO TREN ALAMEDA - MELIPILLA	FECHA: 30-03-2018	EMPRESA DE LOS FERROCARRILES DEL ESTADO	GRUPOEFE	ESTUDIO DE IMPACTO AMBIENTAL TREN ALAMEDA - MELIPILLA	DATUM: WGS 84 Huso 19	LÁMINA: 11 DE 14
	DIB.	REV.	APROB	REV.	FECHA	OBSERVACIÓN	DIB.	REV.	APROB				MANUEL SILVA ROJAS	MIGUEL OSORIO HIDALGO	ESCALA 1:6.000	GERENCIA DE PROYECTOS		PLANO: ANEXO 3 - ARQ - 1 MA_2-ARQ-PD		





ARQUEÓLOGO R.R.S.																							
	DIB.	REV.	APROB	REV.	FECHA	OBSERVACIÓN		DIB.	REV.	APROB													

Sustentable s.a. Asesoría y gestión ambiental

GERENTE DE PROYECTO EIA
MANUEL SILVA ROJAS

GERENTE DE PROYECTO TREN ALAMEDA - MELIPILLA
MIGUEL OSORIO HIDALGO

FECHA: 30-03-2018
ESCALA 1:6.000

EMPRESA DE LOS FERROCARRILES DEL ESTADO
GERENCIA DE PROYECTOS

GRUPOEFE

ESTUDIO DE IMPACTO AMBIENTAL TREN ALAMEDA - MELIPILLA
PLANO: ANEXO 3 - ARQ - 1 MA_2-ARQ-PD

DATUM: WGS 84 Huso 19

LÁMINA: 12 DE 14

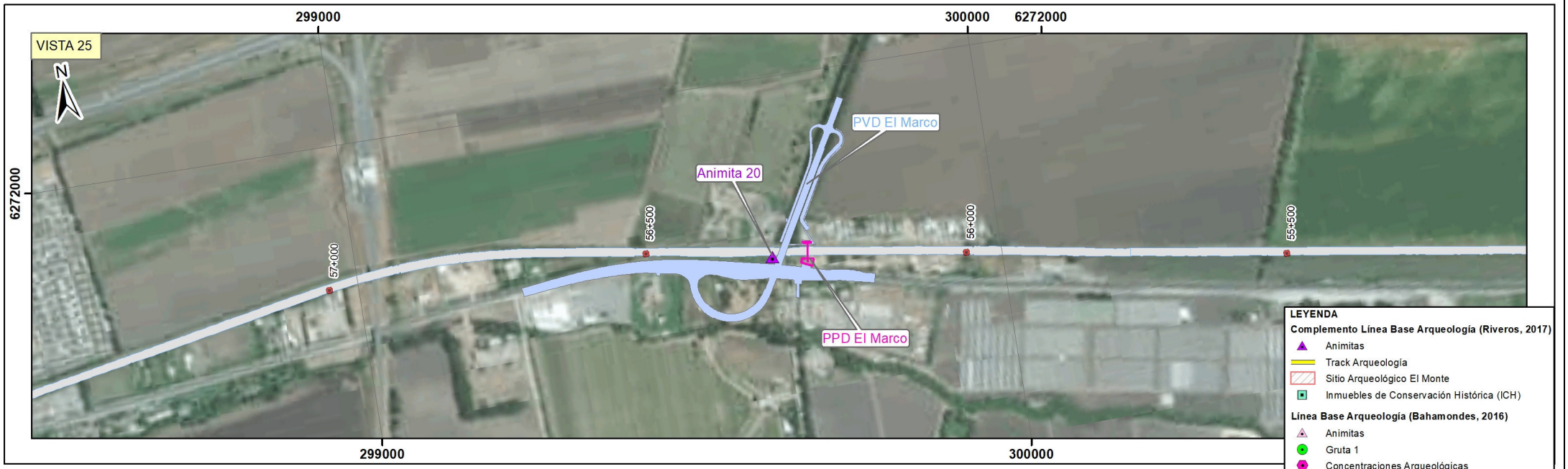



ARQUEÓLOGO R.R.S.												GERENTE DE PROYECTO EIA	GERENTE DE PROYECTO TREN ALAMEDA - MELIPILLA	FECHA: 30-03-2018	EMPRESA DE LOS FERROCARRILES DEL ESTADO		ESTUDIO DE IMPACTO AMBIENTAL TREN ALAMEDA - MELIPILLA		DATUM: WGS 84 Huso 19	LÁMINA: 13 DE 14
	DIB.	REV.	APROB	REV.	FECHA	OBSERVACIÓN	DIB.	REV.	APROB	Sustentable s.a.		MANUEL SILVA ROJAS	MIGUEL OSORIO HIDALGO	ESCALA 1:6.000	GERENCIA DE PROYECTOS	GRUPOEFE	PLANO:	ANEXO 3 - ARQ - 1 MA_2-ARQ-PD		

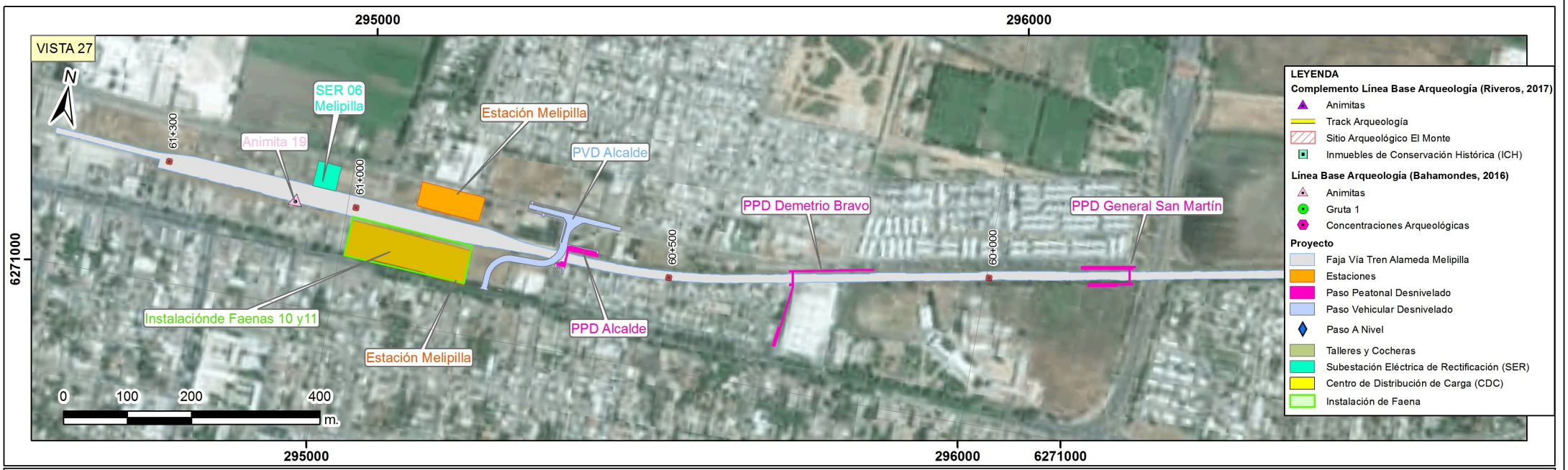

Superficie y Localización de las Obras del Proyecto

Nombre Obra	Tipo de Obra	Superficie en m2	Coordenadas UTM WGS 84 Huso 19 S		
			Área	Norte	Este
Estación Central 2	Estación	4.190	Norte	6294487	342412
			Sur	6294383	342392
Lo Errazuriz	Estación	1.938	Norte	6292988	339879
			Sur	6292931	339834
Américo Vespucio	Estación	2.523	Oeste	6291731	338689
			Este	6291729	338775
Tres Poniente	Estación	2.229	Norte	6288006	335746
			Sur	6287969	335763
Ciudad Satélite	Estación	5.118	Norte	6285834	333208
			Intermedio	6285811	333225
			Sur	6285746	333277
Padre Hurtado	Estación	1.488	Norte	6284263	331409
			Sur	6284241	331439
Malloco	Estación	8.862	Oeste	6279750	327523
			Este	6279726	327598
Talagante	Estación	6.282	Norte	6273992	321286
			Sur	6273928	321317
El Monte	Estación	8.711	Norte	6271634	315508
			Sur	6271566	315516
Melipilla	Estación	13.639	Norte	6271198	295157
			Sur	6271109	295102

Nombre	Tipo de Obra	Superficie en m2	Coordenadas	
			Norte	Este
Talleres y Cocheras	Talleres y Cocheras	117.992	6281498	328632
Obispo Manuel Umaña S.	Paso Peatonal Desnivelado	1.921	6295040	343479
Padre Alberto Hurtado	Paso Peatonal Desnivelado	1.188	6294904	343224
Agustín Riesco	Paso Peatonal Desnivelado	881	6294826	343104
Manuel Chacón	Paso Peatonal Desnivelado	2.785	6294666	342828
Zanjón de La Aguada	Paso Peatonal Desnivelado	519	6294367	342303
Salvador Allende	Paso Peatonal Desnivelado	2.353	6293101	340112
Capitán Prat	Paso Peatonal Desnivelado	837	6292548	339117
Plutón	Paso Peatonal Desnivelado	1.918	6292072	338852
Américo Vespucio	Paso Peatonal Desnivelado	446	6291457	338627
Los Aztecas	Paso Peatonal Desnivelado	801	6291124	338525
5 de Abril (SERVIU)	Paso Peatonal Desnivelado	525	6290866	338430
5 de Abril (Cencosud)	Paso Peatonal Desnivelado	1.275	6290710	338358
El Alamo	Paso Peatonal Desnivelado	923	6290101	337979
Leopoldo Infante	Paso Peatonal Desnivelado	1.886	6288657	336545
Eliseo	Paso Peatonal Desnivelado	1.940	6288290	336109
Tres Poniente	Paso Peatonal Desnivelado	2.752	6287882	335626
Jacques Cousteau	Paso Peatonal Desnivelado	1.618	6287510	335216
Ellopia	Paso Peatonal Desnivelado	1.546	6287228	334864
Pastor José Torres Grosa	Paso Peatonal Desnivelado	2.215	6286905	334490
El Bosque	Paso Peatonal Desnivelado	764	6286419	333918
Santa Maricel	Paso Peatonal Desnivelado	1.924	6286053	333488
José Luis Caro	Paso Peatonal Desnivelado	1.536	6284194	331364
San Francisco de Borja	Paso Peatonal Desnivelado	1.399	6283737	330855
El Sotillo	Paso Peatonal Desnivelado	4.514	6282637	329788
Santa Marta	Paso Peatonal Desnivelado	2.326	6281899	329197
Los Pajaritos	Paso Peatonal Desnivelado	2.738	6281147	328568
Miraflores	Paso Peatonal Desnivelado	645	6280357	327990
Lucas Pacheco	Paso Peatonal Desnivelado	897	6274087	321595

Nombre	Tipo de Obra	Superficie en m2	Coordenadas	
			Norte	Este
Aníbal Pinto	Paso Peatonal Desnivelado	1.494	6271822	315918
Los Carrera	Paso Peatonal Desnivelado	2.602	6271717	315786
Domingo Santa María	Paso Peatonal Desnivelado	1.545	6271499	315317
El Montino	Paso Peatonal Desnivelado	1.353	6279672	305228
Camino El Marco	Paso Peatonal Desnivelado	707	6271719	299699
Gral. San Martín	Paso Peatonal Desnivelado	1.924	6271272	296219
Padre Demetrio Bravo	Paso Peatonal Desnivelado	2.703	6271178	295701
Alcalde	Paso Peatonal Desnivelado	784	6271149	295349
Obispo Manuel Umaña S.	Paso Vehicular Desnivelado	7.706	6295098	343552
Manuel Chacón	Paso Vehicular Desnivelado	8.341	6294675	342845
Lo Errazuriz	Paso Vehicular Desnivelado	6.501	6292987	339958
Tres Poniente	Paso Vehicular Desnivelado	37.627	6287868	335669
El Bosque	Paso Vehicular Desnivelado	16.803	6286412	333956
José Luis Caro	Paso Vehicular Desnivelado	12.319	6284214	331385
El Sotillo	Paso Vehicular Desnivelado	9.192	6282622	329849
Santa Marta	Paso Vehicular Desnivelado	8.440	6281890	329190
Los Pajaritos	Paso Vehicular Desnivelado	5.845	6281157	328543
Miraflores	Paso Vehicular Desnivelado	9.198	6280376	328001
Lucas Pacheco	Paso Vehicular Desnivelado	11.481	6274111	321626
Aníbal Pinto/Los Carrera	Paso Vehicular Desnivelado	11.968	6271735	315764
Domingo Santa María	Paso Vehicular Desnivelado	10.950	6271560	315432
Camino El Marco (Pomaire)	Paso Vehicular Desnivelado	33.327	6271727	299660
Alcalde (La Feria)	Paso Vehicular Desnivelado	30.108	6271150	295338
1 IF Estación Central	Instalación de Faenas	1.470	6294308	342178
2 IF 5 de abril	Instalación de Faenas	1.956	6290714	338415
3 IF Pajaritos Maipú	Instalación de Faenas	2.734	6288976	336898
4 IF Tres Poniente Maipú	Instalación de Faenas	3.917	6287872	335739
5 IF Peñaflor	Instalación de Faenas	6.382	6281578	328754
6 IF Malloco Peñaflor	Instalación de Faenas	3.081	6279675	327595
7/8/9 IF El Monte	Instalación de Faenas	4.881	6271617	315485
10/11 Melipilla	Instalación de Faenas	11.631	6271117	295108
CDC 01 (Norte)	Centro de Distribución de Carga	890	6290104	337950
CDC 01 (Sur)	Centro de Distribución de Carga	890	6290091	338003
CDC 02	Centro de Distribución de Carga	810	6287857	335758
SER 01Alameda	Subestación Eléctrica de Rectificación	1.296	6290665	343957
SER 02 Américo Vespucio	Subestación Eléctrica de Rectificación	1.176	6292704	339345
SER 03 Ciudad Satélite	Subestación Eléctrica de Rectificación	2.432	6285703	333008
SER 04 Malloco	Subestación Eléctrica de Rectificación	1.183	6279677	327550
SER 05 El Monte	Subestación Eléctrica de Rectificación	1.021	6271592	315436
SER 06 Melipilla	Subestación Eléctrica de Rectificación	1.521	6271210	294959
SER 07 Talleres y cocheras	Subestación Eléctrica de Rectificación	1.023	6281511	328754
Camino Las Palmeras	Paso a Nivel	-	6278374	326.625
Camino Santa Ana	Paso a Nivel	-	6276252	325.158
Calle San Luis	Paso a Nivel	-	6275053	323.630
Eyzaguirre	Paso a Nivel	-	6273814	320.788
Camino Benavente	Paso a Nivel	-	6272569	317.310
Arturo Prat	Paso a Nivel	-	6272152	316.534
Zócimo errázuriz	Paso a Nivel	-	6271322	314.662
Fundo Santa Juana	Paso a Nivel	-	6271172	313.532
Camino Paico Alto	Paso a Nivel	-	6270769	310.459
Camino Chifihue - Los Quilos	Paso a Nivel	-	6270342	307.198
Camino Chifihue - El Cristo	Paso a Nivel	-	6270572	305.589
Camino Chifihue - Las Rosas	Paso a Nivel	-	6271219	302.930

Registros Arqueológicos

Tipo de Elemento	Categoria Protección Legal	Relación Espacial Obras del Proyecto	Fuente	Coordenadas	
				Norte	Este
Animita 01	Sin protección legal especifica	Interior polígono PVD Umaña	Bahamondes ,2016	6295020	343491
Animita 02	Sin protección legal especifica	Interior polígono Estación Lo Errázuriz	Bahamondes ,2016	6292929	339827
Animita 03	Sin protección legal especifica	Interior polígono PPD Plutón	Bahamondes ,2016	6292075	338877
Animita 04	Sin protección legal especifica	Interior Faja Vía, a 6 m al O de PPD Plutón	Bahamondes ,2016	6292103	338877
Animita 05	Sin protección legal especifica	Interior polígono PPD Plutón	Bahamondes ,2016	6292118	338890
Animita 06	Sin protección legal especifica	Interior faja vía, a 250 m al NE de PPD Américo Vespucio	Bahamondes ,2016	6291701	338730
Animita 07	Sin protección legal especifica	Interior faja vía, a 34 m al SO de PPD Los Aztecas	Bahamondes ,2016	6291092	338507
Animita 08	Sin protección legal especifica	Interior polígono PPD Cinco de Abril	Bahamondes ,2016	6290873	338412
Animita 09	Sin protección legal especifica	Interior faja vía, a 40 m al S de PPD Cinco de Abril	Bahamondes ,2016	6290830	338404
Animita 10	Sin protección legal especifica	A 4 m al E de polígono PVD 3 Poniente	Bahamondes ,2016	6287865	335702
Animita 11	Sin protección legal especifica	2 m al NO de polígono PPD Jaques Cousteau	Bahamondes ,2016	6287504	335199
Animita 12	Sin protección legal especifica	Interior polígono PPD Ellopia	Bahamondes ,2016	6287223	334882
Animita 13	Sin protección legal especifica	Interior faja vía, a 700 m al NE de Estación Padre Hurtado	Bahamondes ,2016	6284757	331984
Animita 14	Sin protección legal especifica	Interior faja vía, a 28 m al NE de Estación Padre Hurtado	Bahamondes ,2016	6284299	331485
Animita 15	Sin protección legal especifica	Interior faja vía, a 30 m al NE de Estación Padre Hurtado	Bahamondes ,2016	6284295	331488
Animita 16	Sin protección legal especifica	Interior polígono PVD Los Carrera	Bahamondes ,2016	6271809	315876
Animita 17	Sin protección legal especifica	Interior polígono PVD Los Carrera	Bahamondes ,2016	6271770	315876
Animita 18	Sin protección legal especifica	Interior faja vía a 2 m al S de polígono PVD Los Carrera	Bahamondes ,2016	6271805	315875
Animita 19	Sin protección legal especifica	Interior faja vía a 90 m al O de Estación Melipilla	Bahamondes ,2016	6271163	294918
Gruta 1	Sin protección legal especifica	12 m fuera de la faja vía	Bahamondes ,2016	6283732	330809
Animita 20	Sin protección legal especifica	Interior faja vía a 5 m al O de polígono PVD El Marco	Riveros, 2017	6271722	299646
Animita 21	Sin protección legal especifica	Interior faja vía a 5 m al interior del polígono PVD Miraflores	Riveros, 2017	6280372	328008
Animita 22	Sin protección legal especifica	2 m fuera de la faja vía	Riveros, 2017	6280255	327933
Animita 23	Sin protección legal especifica	1 m fuera de la faja vía	Riveros, 2017	6280276	327924
Animita 24	Sin protección legal especifica	Interior faja vía a 65 m al N de polígono PVD El Miraflores	Riveros, 2017	6.280.437	328040
Animita 25	Sin protección legal especifica	Interior faja vía a 33 m al N de polígono PVD El Miraflores	Riveros, 2017	6280408	328031
Concentración Arqueología 1	Monumento Arqueológico	14 m al NE de Estación El Monte	Riveros, 2017	6271586	315573
Concentración Arqueología 2	Monumento Arqueológico	120 m al NE de Estación El Monte	Riveros, 2017	6271632	315667

| | | | |